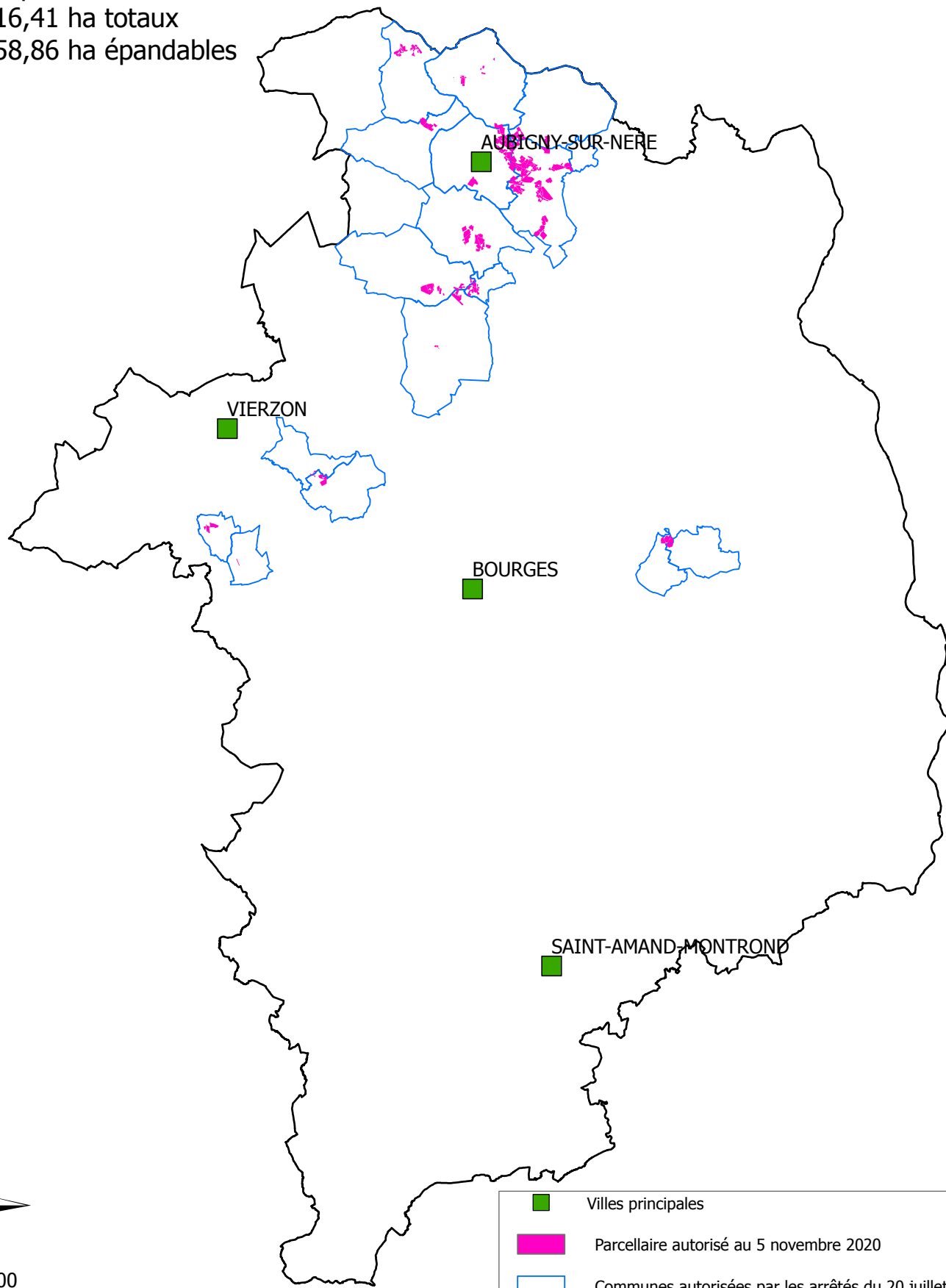





DONNEES PRINCIPALES AU 5 NOVEMBRE 2020 :

- 17 communes autorisées
- 15 exploitations autorisées
- 2 916,41 ha totaux
- 2 758,86 ha épandables



1 : 859 000

	Villes principales
	Parcellaire autorisé au 5 novembre 2020
	Communes autorisées par les arrêtés du 20 juillet 2019