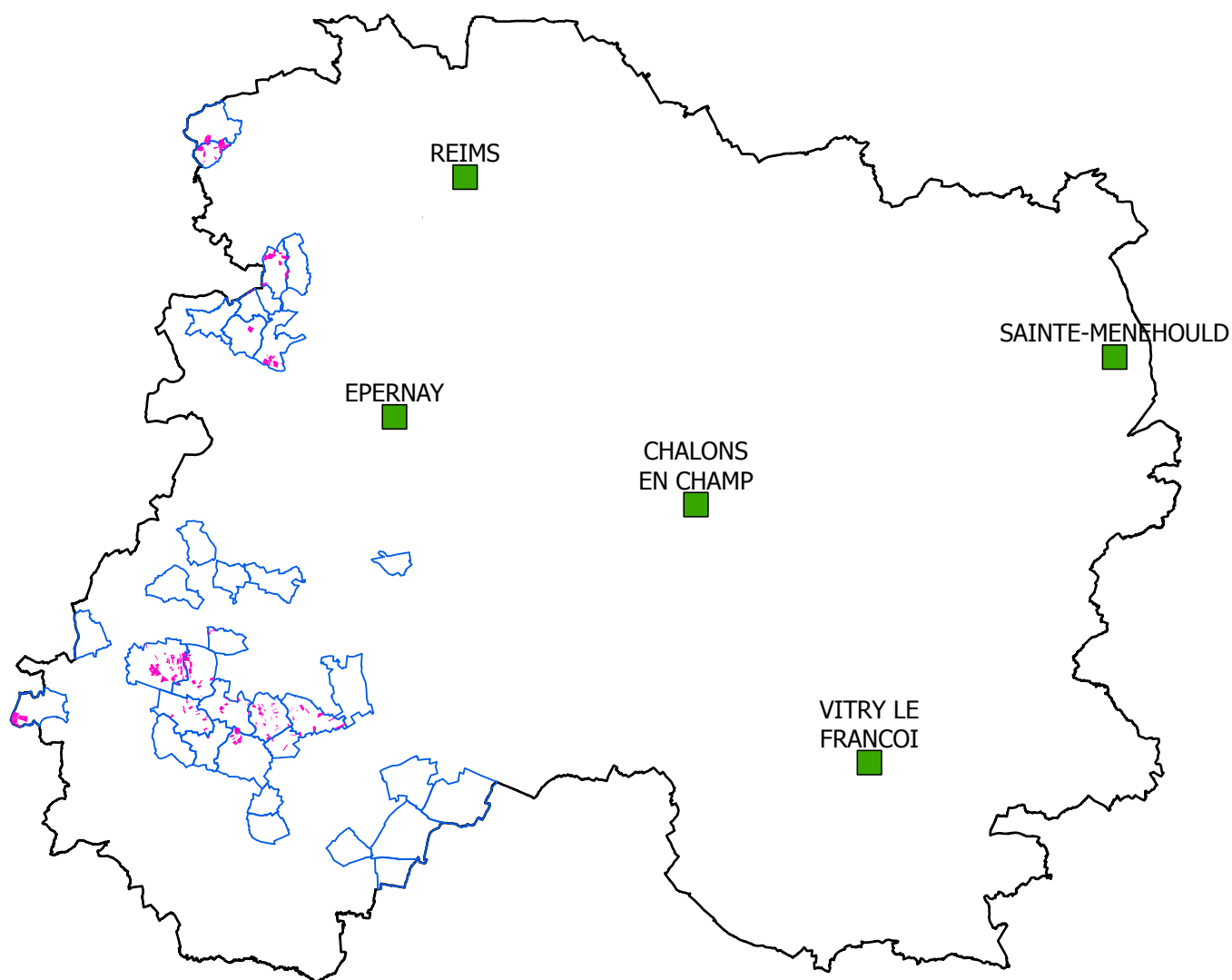





**DONNEES PRINCIPALES AU 5 NOVEMBRE 2020 :**

- 105 communes autorisées
- 50 exploitations autorisées
- 7 379,16 ha totaux
- 7 666,97 ha épandables



1 : 1 074 000

	Villes principales
	Parcellaire autorisé au 5 novembre 2020
	Communes autorisées par les arrêtés du 9 août 1999 et du 3 octobre 2003