


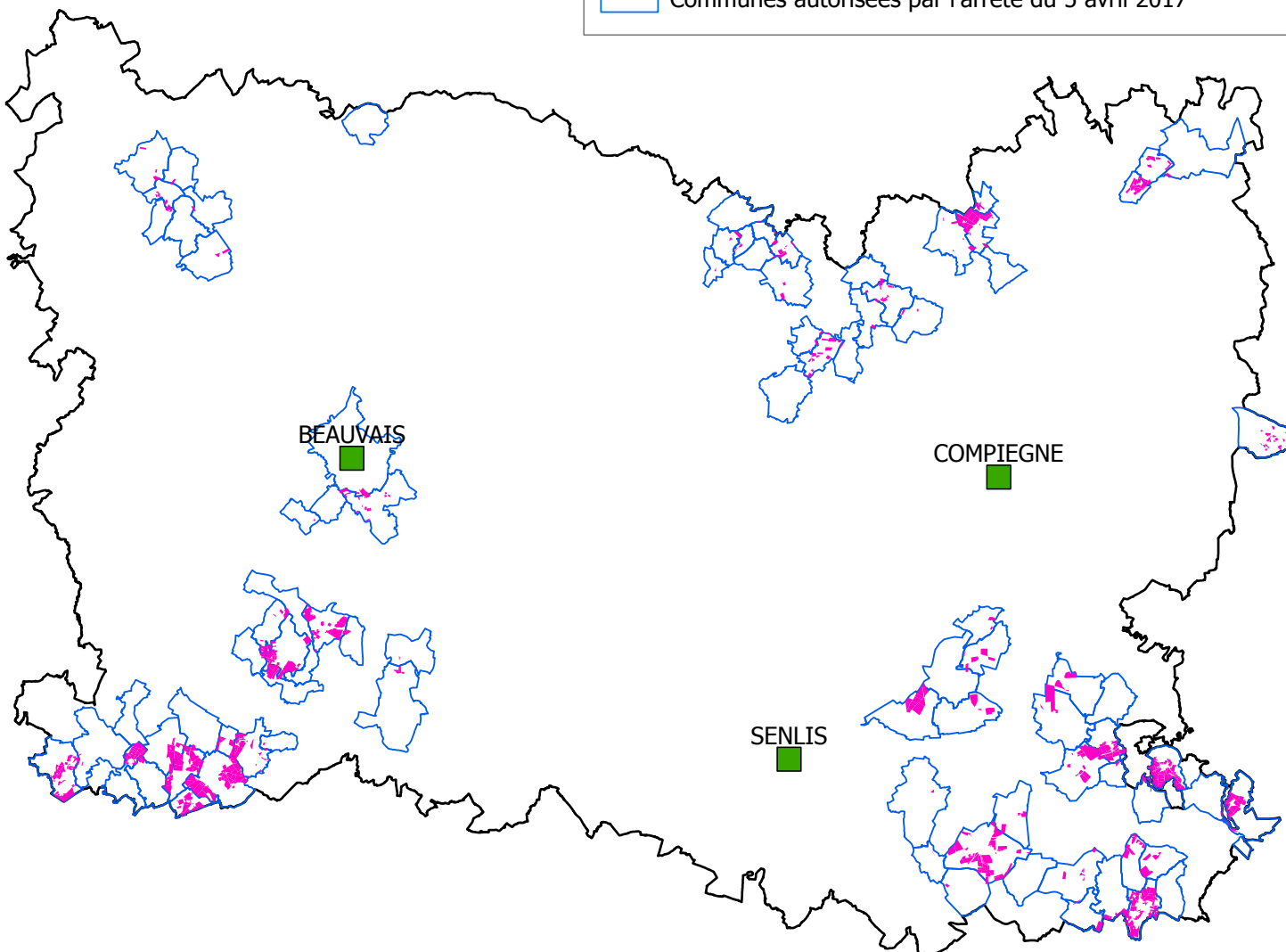


DONNEES PRINCIPALES AU 5 NOVEMBRE 2020 :

- 87 communes autorisées
- 47 exploitations autorisées
- 6 787 ha totaux
- 6 622 ha épandables

-  Villes principales
-  Parcelle autorisée au 5 novembre 2020
-  Communes autorisées par l'arrêté du 5 avril 2017



1 : 859 000