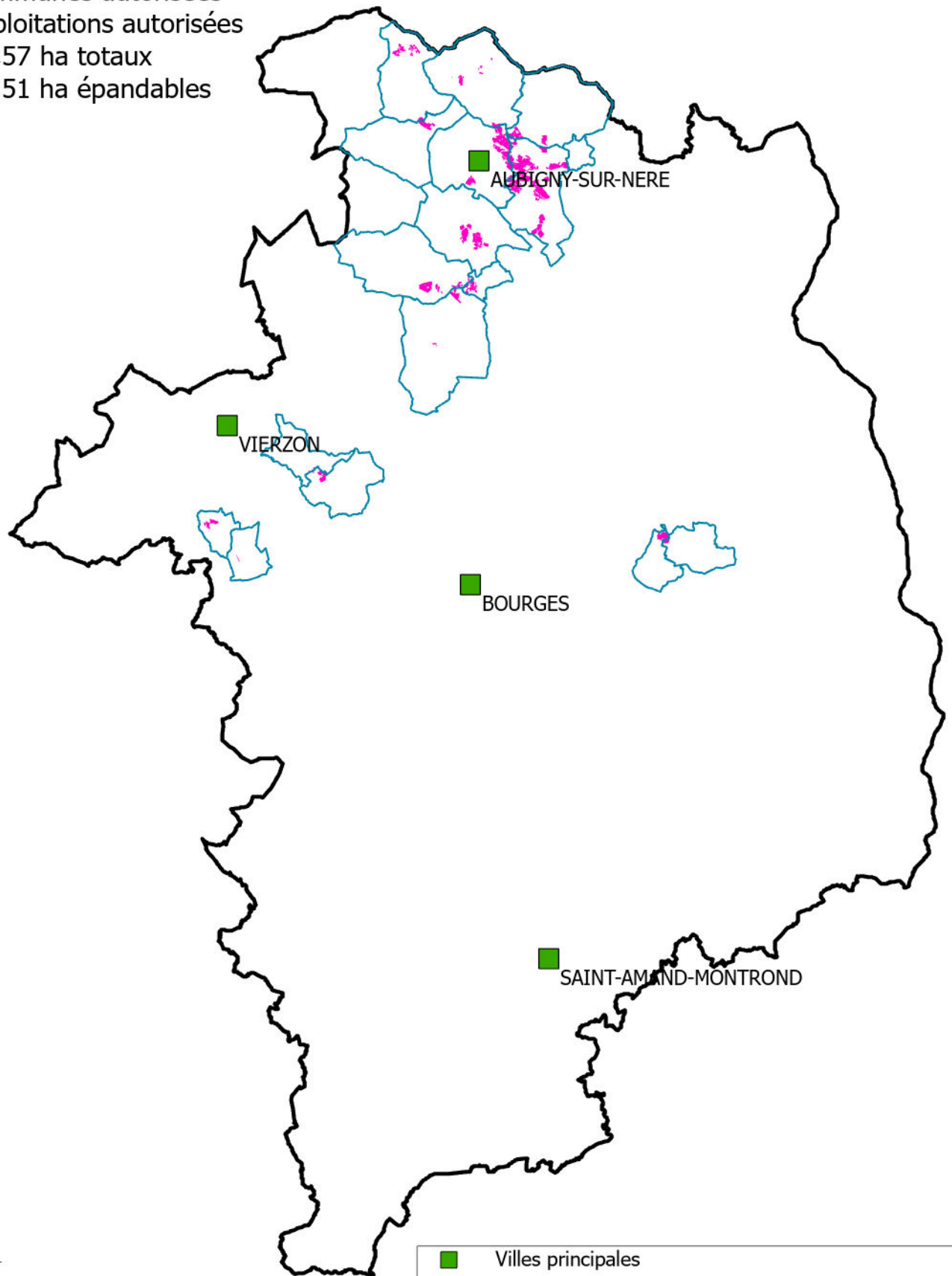





DONNEES PRINCIPALES AU 5 AVRIL 2022 :

- 17 communes autorisées
- 15 exploitations autorisées
- 2 830,57 ha totaux
- 2 674,51 ha épandables



1 : 880 000

	Villes principales
	Parcelle autorisé au 5 avril 2022
	Communes autorisées par l'arrêté du 18 janvier 2017