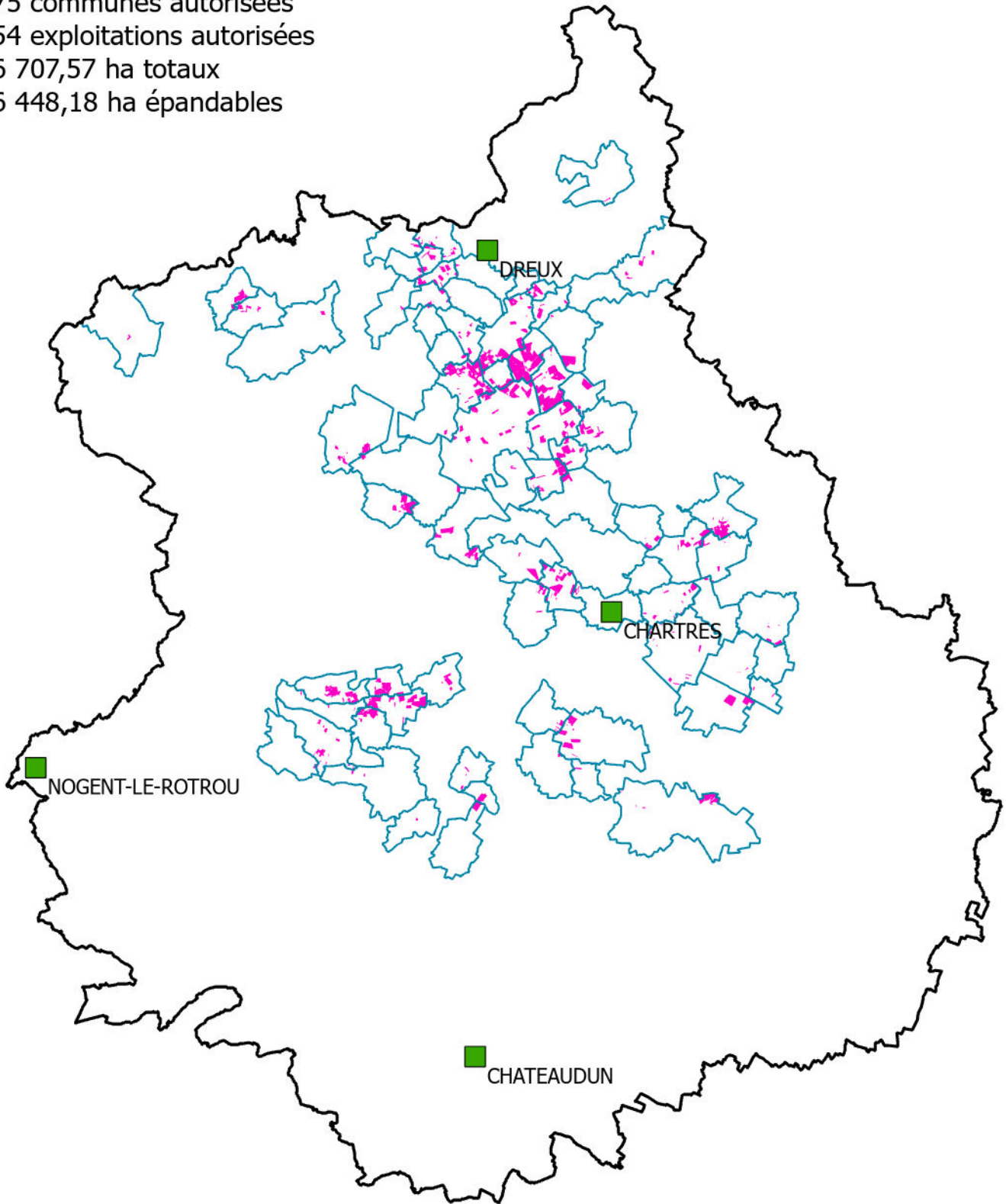





DONNEES PRINCIPALES AU 5 AVRIL 2022 :

- 75 communes autorisées
- 54 exploitations autorisées
- 6 707,57 ha totaux
- 6 448,18 ha épandables



| | |
|---|--|
|  | Villes principales |
|  | Parcelle autorisée au 5 avril 2022 |
|  | Communes autorisées par l'arrêté du 30 juin 2020 |



1 : 800 000