


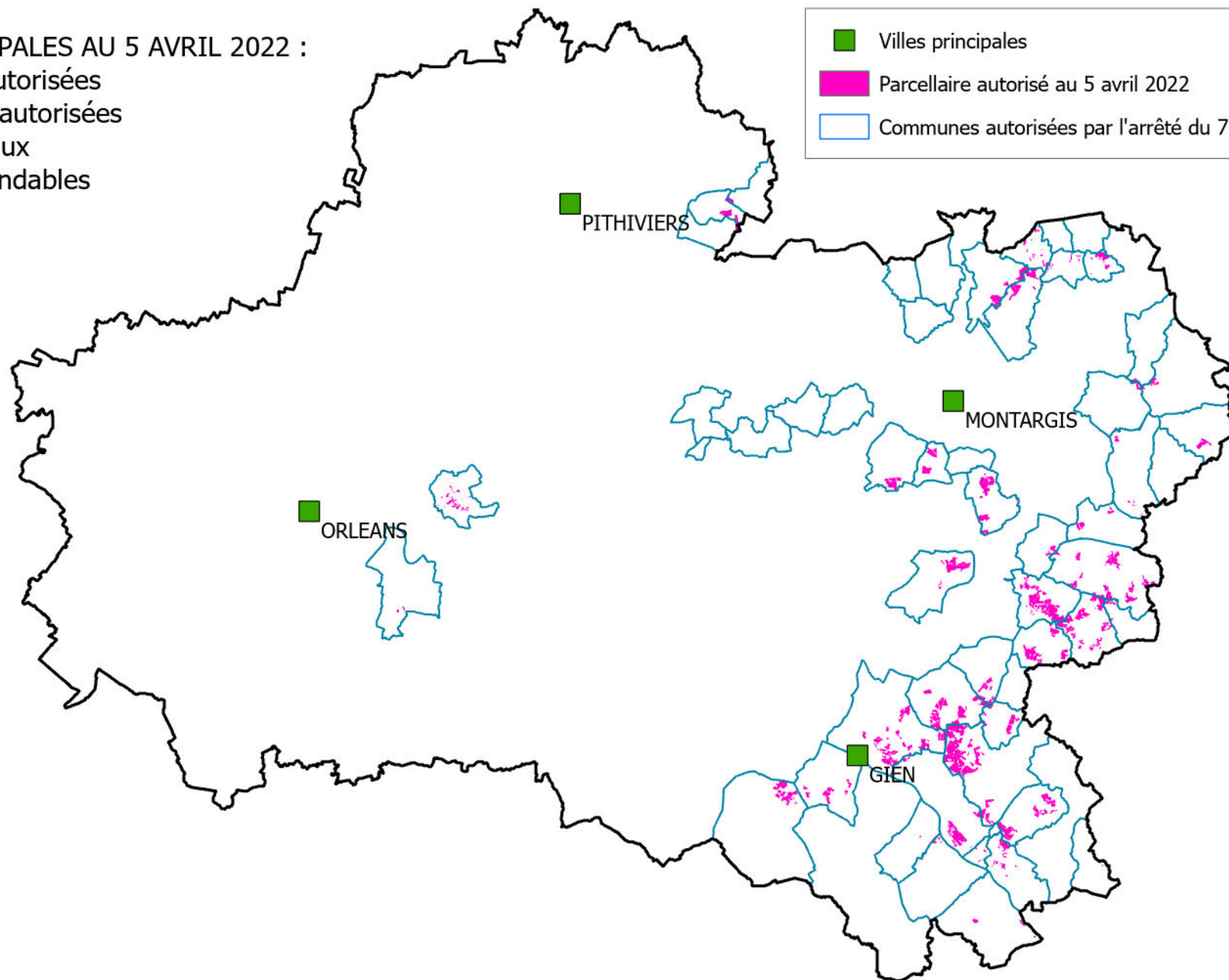


Localisation des communes et des parcelles du département du Loiret autorisées à épandre les boues de Seine aval au 5 avril 2022

DONNEES PRINCIPALES AU 5 AVRIL 2022 :

- 50 communes autorisées
- 51 exploitations autorisées
- 6 370,97 ha totaux
- 5 893,67 ha épanposables

-  Villes principales
-  Parcelle autorisée au 5 avril 2022
-  Communes autorisées par l'arrêté du 7 décembre 2005



1 : 850 000