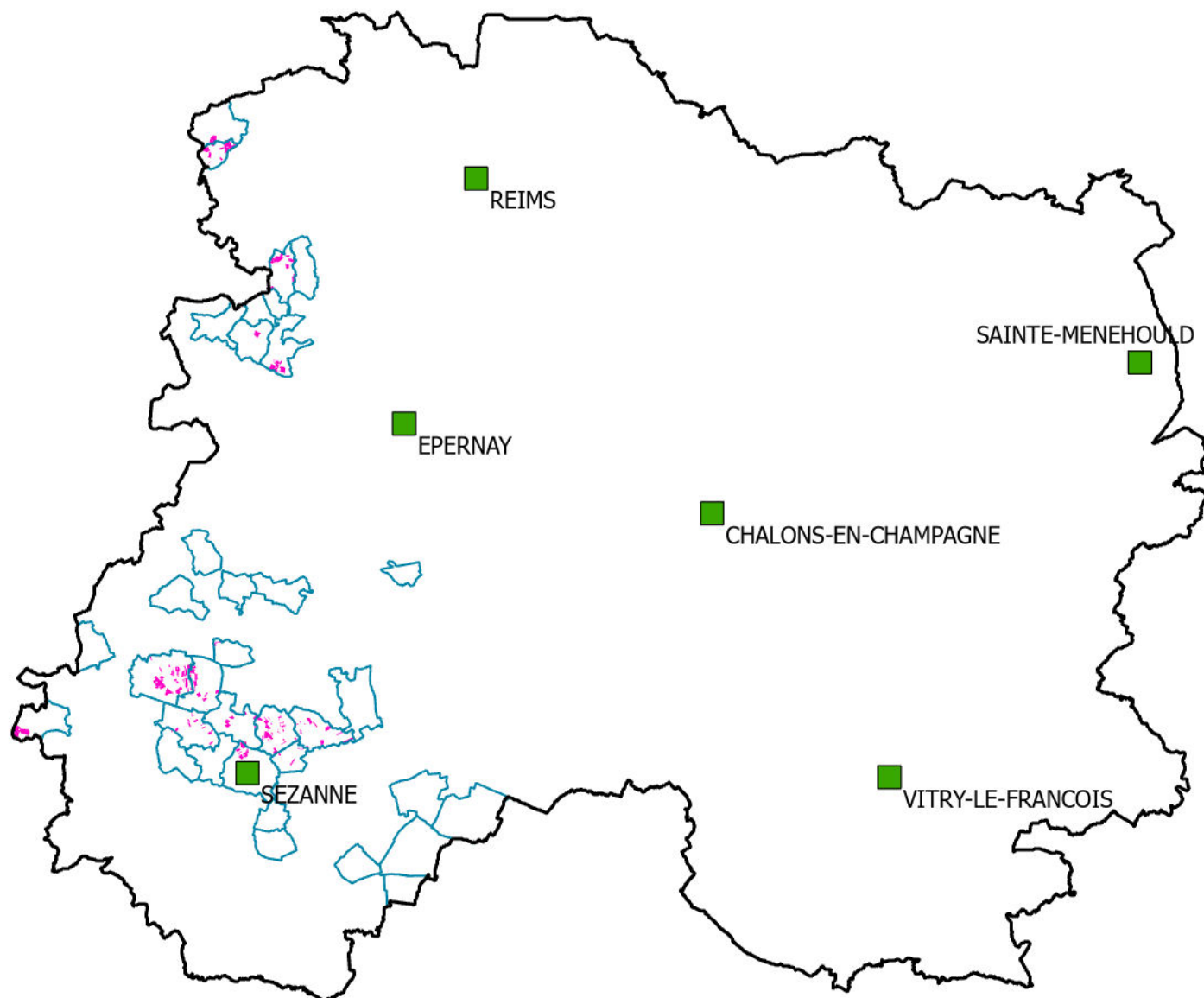





DONNEES PRINCIPALES AU 5 AVRIL 2022 :

- 34 communes autorisées
- 8 exploitations autorisées
- 1 431,19 ha totaux
- 1 239,55 ha épandables



1 : 1 000 000

	Villes principales
	Parcellaire autorisé au 5 avril 2022
	Communes autorisées par les arrêtés du 9 août 1999 et du 3 octobre 2003